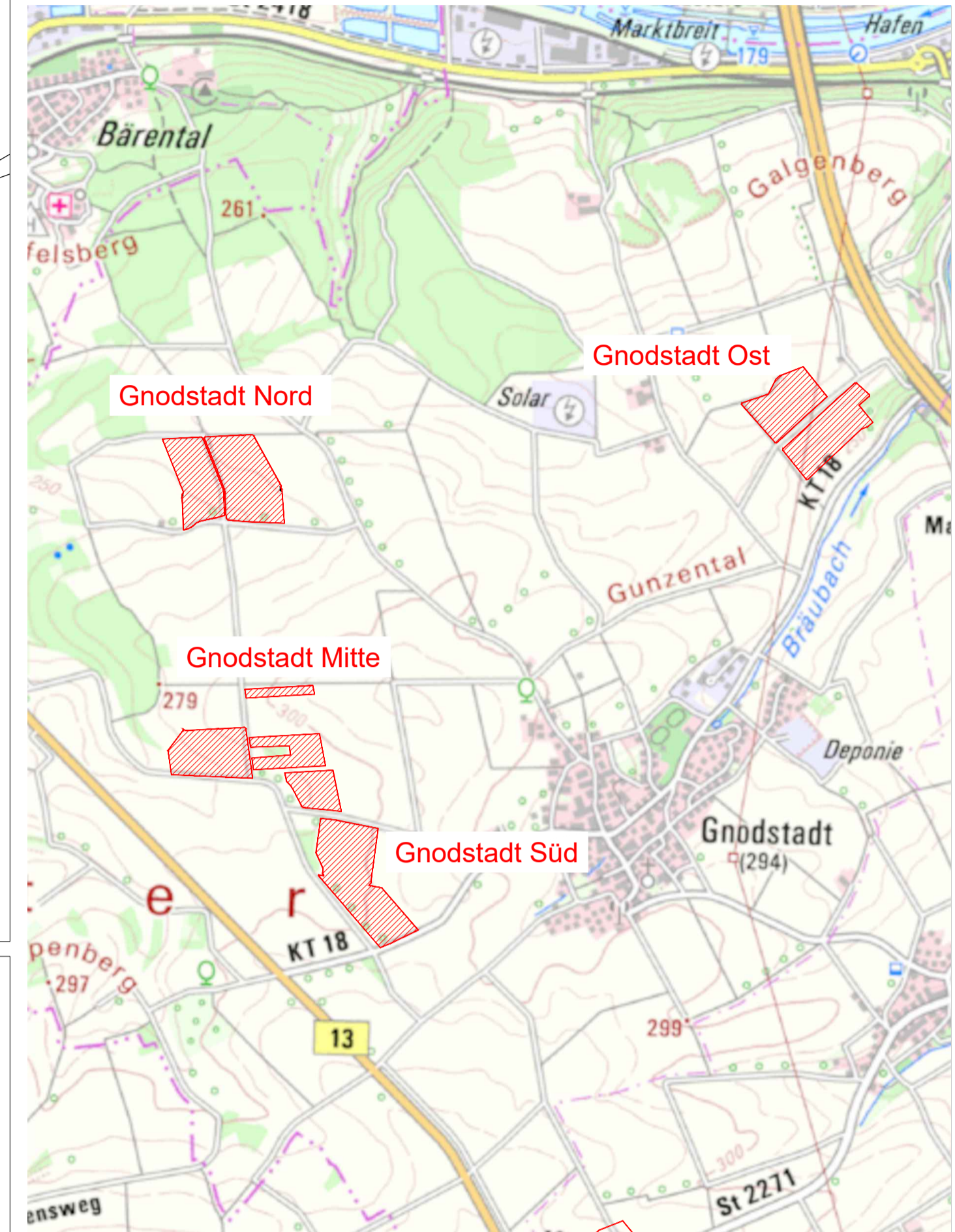
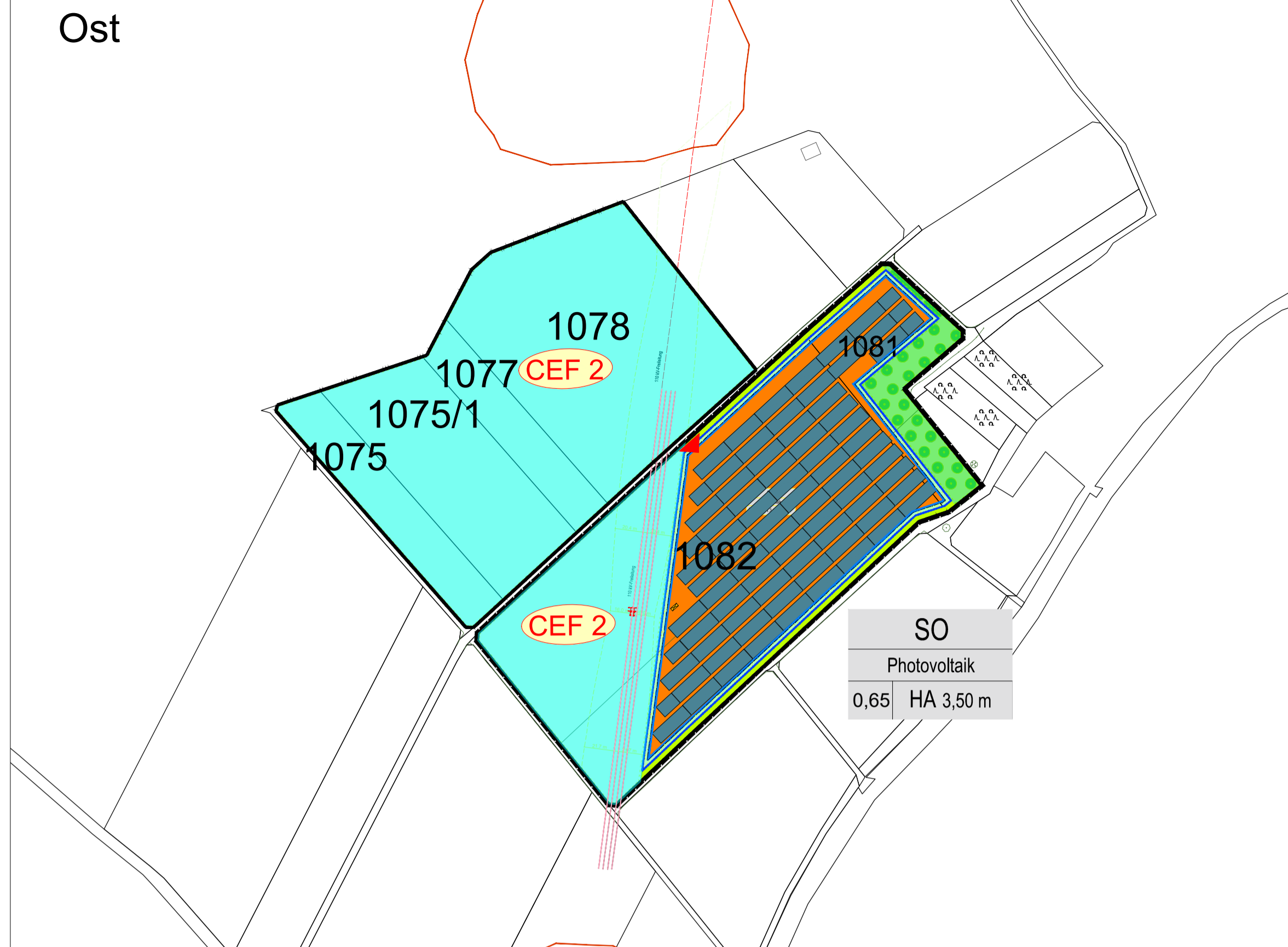
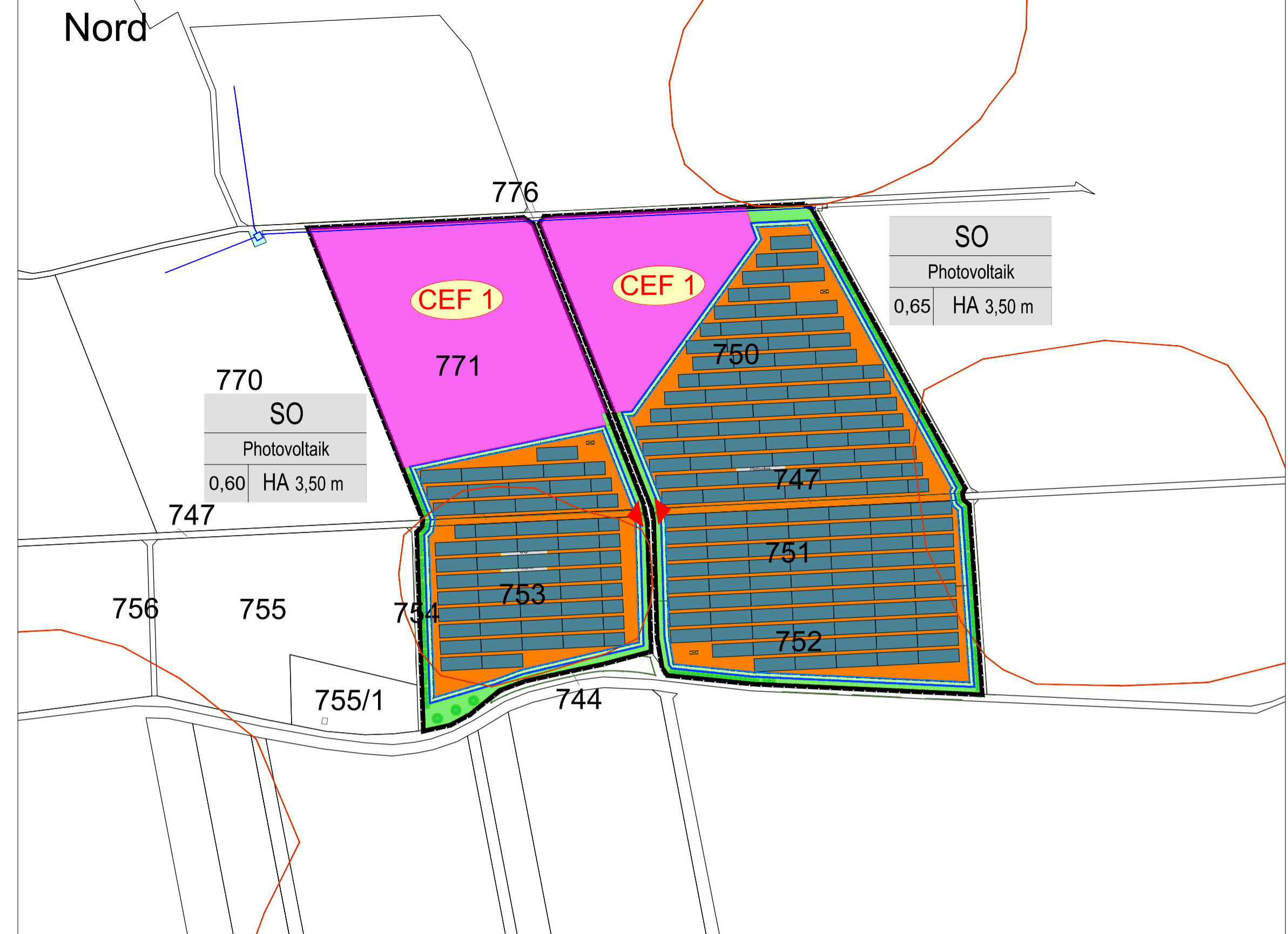


Vorhaben- und Erschließungsplan



Projektdateien

DC Leistung (Module)
Modultyp - nach aktuellem Stand der Technik

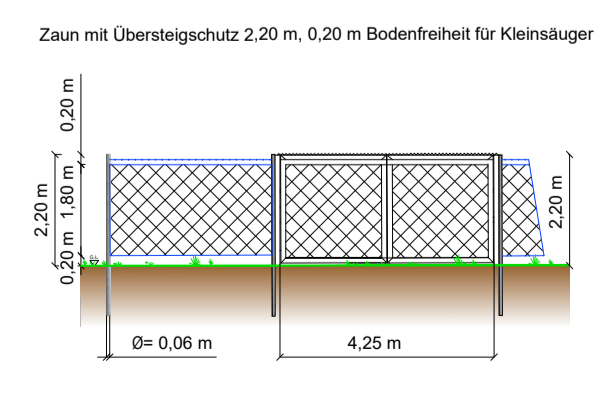
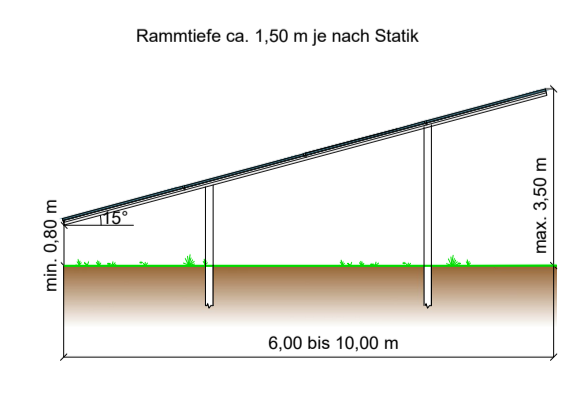
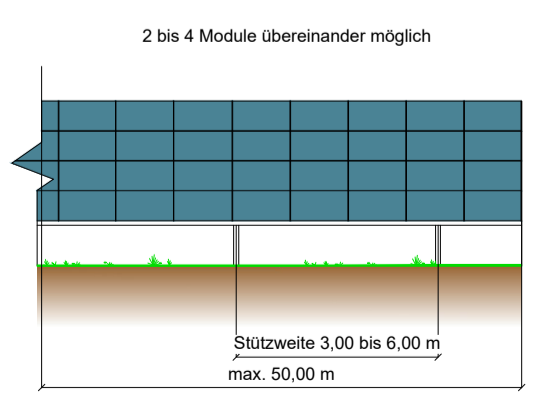
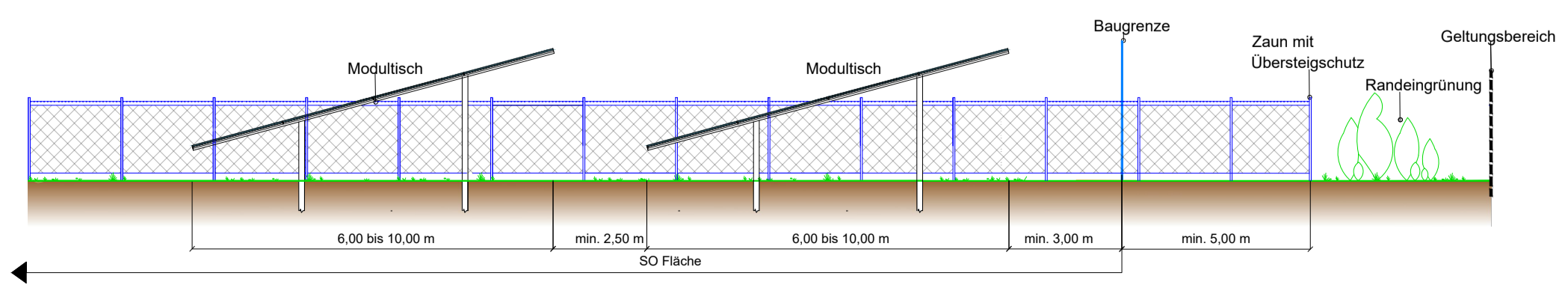
AC Leistung (Wechselrichter)
Wechselrichtertyp - nach aktuellem Stand der Technik

Beispielhafte Anordnung der Modulreihen und Wechselrichterstationen

Legende

Flurstücksgrenze	Stromleitung 110 kV
Flurstücksnummer	Vermeidungsmaßnahmen
Modultisch	Artenschutzmaßnahme CEF 1
Baugrenze	Artenschutzmaßnahme CEF 2
Zaun	Private Grünflächen
Anlagengrenzung	Umgrenzung von Flächen für Maßnahmen zum Schutz, zur Pflege und zur Entwicklung von Natur und Landschaft
Sondergebiet Photovoltaik	
Trafostation	
Bodendenkmalfäche	
Fernwasserleitung	

Prinzipskizzen M 1:150



Regelquerschnitt Sondergebiet Photovoltaik

Ansicht

Systemschnitt

Zaunanlage

Climagy Projektentwicklung GmbH
Gräselinsgasse 1
97509 Kollitzheim-OT Zeilitzheim
Tel: +49 - 9385 - 9804 - 2211
www.climagy.de

Projekt: Gnodstadt

Adresse/ Koordinaten:	Bundesland: Bayern Kreis: Kitzingen Gemeinde: Marktbreit WGS 84: 49.6458°N 10.0975°O	Datum: 12.02.2026
Gezeichnet von:	PS	Maßstab/ Plangröße: 1:3000 / A1
Planinhalt:	Vorhaben- und Erschließungsplan	Revision: R07.2

Weitergabe sowie Vervielfältigung dieses Dokuments, Verwertung und Mitteilung seines Inhalts sind verboten, soweit nicht ausdrücklich gestattet. Zuwiderhandlungen verpflichten zu Schadenersatz. Schutzvermerk nach ISO 15016