










LEGENDE





Ausgleichsmaßnahmen

-  **A12** Bewirtschafteter Acker (4 WP)
-  **K122** Mäßig artenreiche Säume und Staudenfluren frischer bis mäßig trockener Standorte (6 WP)
-  **B112-WH00BK** Mesophile Hecken (10 WP)
-  **B432** Steuobstbestände im Komplex mit intensiv bis extensiv genutztem Grünland, mittlere bis alte Ausbildung (10-1 WP)
-  **CEF1/2** Artenschutzmaßnahme

Gestaltungs- und Vermeidungsmaßnahmen (ohne Wertung)

-  **K122** Mäßig artenreiche Säume und Staudenfluren frischer bis mäßig trockener Standorte - Vermeidungsmaßnahme
-  **V332** Rad-/ Fußwege und Wirtschaftswege, unbefestigt, bewachsen (Grünweg)
-  Eingriffsbereich
-  Geltungsbereich

Ausgleichsbilanzierung Ost:

 A12	71.205 m ² x (4-2) WP = 142.410 WP
 K122	78 m ² x (6-2) WP = 312 WP
 B112-WH00BK	166 m ² x (10-2) WP = 1.328 WP
 B432	3.935 m ² x (9-2) WP = 27.545 WP
interner Ausgleich Ost: 171.595 WP	

Projekt-Nr. 23.023.6	bearbeitet Eb/Ba	Bearbeitungsstand 12.01.2026	Planstand
Stadt Marktbreit			
vBBP "Sondergebiet Solarkraftwerk Gnodstadt"			
Maßnahmenplan mit Ausgleichsbilanzierung Modulfeld Ost			
ohne Maßstab			Anlage 3.2
			

W:\230203 vBBP Solarkraftwerk Gnodstadt\BBP-Anlagen\Anlage 3-Maßnahmenplan mit Ausgleichsbilanzierung-2.dwg